







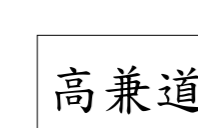


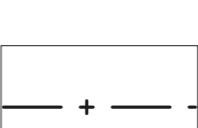



變更高速公路彰化交流道附近特定區計畫(配合彰化市大埔截水溝堤岸道路拓寬工程路權調整)圖

NORTH

比例尺：1/1,000

圖 例

- | | | | |
|---|--------------|---|------------------------|
|  | 住宅區 |  | 變更住宅區為道路用地 |
|  | 農業區 |  | 變更河川區(排水使用)為道路用地兼供河川使用 |
|  | 河川區(排水使用) |  | 變更農業區為道路用地 |
|  | 高速公路用地 |  | 變更高速公路用地為高速公路用地兼供道路使用 |
|  | 高速公路用地兼供道路使用 |  | 都市計畫範圍 |
|  | 道路用地兼供河川使用 |  | 道路用地 |
|  | 鐵路用地 | | |

